














Natur- und Landschaftsschutz

Legende

-  Potenzialflächen Stadt Erbdorf
-  Gemeindegrenzen
-  Stadt Erbdorf
- Vorbehalts- und Vorranggebiete**
 -  Trinkwasserschutzgebiete
 -  Vorbehaltsgebiet für Wasserversorgung
 -  Vorbehaltsgebiet für Bodenschätze
 -  Vorranggebiet für Bodenschätze
- Natur- und Landschaftsschutz**
 -  Naturdenkmäler (Punkte)
 -  Biotopkartierung (Flachland)
 -  Naturschutzgebiet
 -  Landschaftsschutzgebiet
 -  FFH-Gebiete
 -  Naturparke
- OpenStreetMap

